



**Direzione:** AGRICOLTURA E SOVRANITA' ALIMENTARE, CACCIA E PESCA, FORESTE

**Area:** SERVIZIO FITOSANITARIO REGIONALE

## **DETERMINAZIONE** (con firma digitale)

N. G04462 del 03/04/2026

Proposta n. 11631 del 02/04/2026

**Oggetto:**

AGGIORNAMENTO delimitazione area interessata da *Toumeyella parvicornis* (Cockerell) approvata con det. n. G04685 del 14/04/2025. Decreto ministeriale 3 giugno 2021 "Misure fitosanitarie di emergenza ai fini del contrasto dell'organismo nocivo *Toumeyella parvicornis* (Cockerell) (Cocciniglia tartaruga)".

**Proponente:**

Estensore	LUPPINO MARIA	_____firma elettronica_____
Responsabile del procedimento	LUPPINO MARIA	_____firma elettronica_____
Responsabile dell' Area	A. BIANCHI	_____firma digitale_____
Direttore Regionale	R. ALEANDRI	_____firma digitale_____

Firma di Concerto

OGGETTO: AGGIORNAMENTO delimitazione Area interessata da *Toumeyella parvicornis* (Cockerell) approvata con det. n. G04685 del 14/04/2025. Decreto ministeriale 3 giugno 2021 “Misure fitosanitarie di emergenza ai fini del contrasto dell'organismo nocivo *Toumeyella parvicornis* (Cockerell) (Cocciniglia tartaruga)”.

IL DIRETTORE REGIONALE AGRICOLTURA E SOVRANITÀ ALIMENTARE, CACCIA E PESCA,  
FORESTE

Su proposta del Dirigente dell'Area Servizio Fitosanitario Regionale; VISTO

lo Statuto della Regione Lazio;

VISTA la legge regionale 18 febbraio 2002, n. 6 recante “Disciplina del sistema organizzativo della Giunta e del Consiglio e disposizioni relative alla dirigenza ed al personale regionale”, e successive modifiche;

VISTO il regolamento regionale 6 settembre 2002 n. 1, recante “Regolamento di organizzazione degli uffici e dei servizi della Giunta Regionale”, e successive modifiche;

VISTA la deliberazione della Giunta regionale del 4 dicembre 2023, n. 853 con cui è stato conferito al Dott. Roberto Aleandri l'incarico di Direttore della Direzione Regionale Agricoltura e Sovranità Alimentare, Caccia e Pesca, Foreste;

VISTO l'atto di organizzazione del n. G11479 del 10/09/2025 con il quale è stato definito l'attuale assetto organizzativo della Direzione regionale Agricoltura e Sovranità Alimentare, Caccia e Pesca, Foreste;

VISTO l'atto di organizzazione n. G02305 del 25/02/2025 di conferimento dell'incarico di dirigente dell'Area Servizio Fitosanitario Regionale alla dott.ssa Alessandra Bianchi;

VISTA la legge del 7 agosto 1990, n. 241 “Nuove norme in materia di procedimento amministrativo e di diritto di accesso ai documenti amministrativi” e successive modifiche;

VISTO il decreto legislativo 14 marzo 2013, n. 33: “Riordino della disciplina riguardante gli obblighi di pubblicità, trasparenza e diffusione di informazioni da parte delle pubbliche amministrazioni”;

VISTO il regolamento (UE) n. 2016/2031 del Parlamento europeo e del Consiglio, del 26 ottobre 2016, relativo alle misure di protezione contro gli organismi nocivi per le piante;

VISTO il decreto legislativo 2 febbraio 2021, n. 19, concernente “Norme per la protezione delle piante dagli organismi nocivi in attuazione dell'articolo 11 della legge 4 ottobre 2019, n. 117, per l'adeguamento della normativa nazionale alle disposizioni del regolamento (UE) 2016/2031 e del regolamento (UE) 2017/625”;

VISTO il decreto del Ministro delle Politiche Agricole Alimentari e Forestali 3 giugno 2021, pubblicato nella Gazzetta Ufficiale, Serie Generale n. 173 del 21 luglio 2021, recante “Misure fitosanitarie di emergenza ai fini del contrasto dell'organismo nocivo *Toumeyella parvicornis* (Cockerell) (Cocciniglia tartaruga)” che, tra l'altro, affida ai Servizi Fitosanitari Regionali, nei relativi territori di competenza, le attività di indagine per l'accertamento della presenza dell'insetto parassita (articolo 3), l'istituzione di aree delimitate (articolo 5) e dispone, altresì, le misure di eradicazione e di contenimento da adottare (articoli 6 e 7);

VISTO il documento tecnico ufficiale n. 33 del 01/03/2023 “Linee guida per la gestione del materiale di risulta degli abbattimenti e delle potature di piante infestate da *Toumeyella parvicornis* (Cockerell)”;

VISTA la legge regionale 11 giugno 1996, n. 20, concernente la disciplina del Servizio Fitosanitario Regionale;

Comune di Calcata Prot. n. 0001758 del 16-04-2026 arrivo

"Misure fitosanitarie di emergenza ai fini del contrasto dell'organismo nocivo *Toumeyella parvicornis* (Cockerell) (Cocciniglia tartaruga)". Delimitazione delle aree, adozione di misure fitosanitarie obbligatorie e adozione del "Piano regionale relativo alle misure di contrasto all'infestazione e alla diffusione dell'organismo nocivo *Toumeyella parvicornis* nel Lazio";

VISTE le determinazioni dirigenziali n. G11997 del 13/09/2022, n. G11835 del 08/09/2023, n. G02798 del 07/03/2025 e n. G04685 del 14/04/2025 con le quali è stata aggiornata la delimitazione delle aree infestate e buffer approvate con D.G.R. n. 548/2021;

CONSIDERATO che la D.G.R. n. 548/2021 stabilisce che "La Direzione regionale Agricoltura, Promozione della Filiera e della Cultura del Cibo, Caccia e Pesca, Foreste a seguito delle indagini e delle segnalazioni pervenute, nonché di nuove conoscenze acquisite con la sperimentazione e la ricerca sul parassita, provvederà con propri atti alle modifiche degli allegati alla presente deliberazione per l'adeguamento della delimitazione e delle misure prescritte";

RITENUTO necessario procedere all'aggiornamento della cartografia dell'area delimitata, da ultimo modificata con determinazione dirigenziale n. G04685 del 14/04/2025;

VISTO l'allegato alla presente determinazione, di cui costituisce parte integrante e sostanziale, nel quale, ai sensi dell'articolo 5 del D.M. 3 giugno 2021 sono indicati i comuni ricadenti nella "zona infestata" dall'insetto *Toumeyella parvicornis* e i comuni ricadenti nella "zona buffer" che circonda la zona infestata per almeno 5 km di larghezza;

RITENUTO di dover approvare l'allegato alla presente determinazione, di cui costituisce parte integrante e sostanziale, nel quale, ai sensi dell'articolo 5 del D.M. 3 giugno 2021 sono indicati i comuni ricadenti nella "zona infestata" dall'insetto *Toumeyella parvicornis* e i comuni ricadenti nella "zona buffer" che circonda la zona infestata per almeno 5 km di larghezza;

#### DETERMINA

in conformità con le premesse che qui si intendono integralmente riportate, ai fini dell'imposizione di misure fitosanitarie di contrasto all'infestazione e alla diffusione dell'organismo nocivo *Toumeyella parvicornis*, ai sensi degli articoli 6 e 7 del decreto ministeriale 3 giugno 2021:

- di approvare la delimitazione, allegata alla presente determinazione di cui costituisce parte integrante e sostanziale (ALLEGATO 1), nella quale, ai sensi dell'articolo 5 del D.M. 3 giugno 2021, sono rappresentate le aree delimitate del territorio laziale, costituite dalle zone infestate dall'insetto *Toumeyella parvicornis* e dalle relative zone buffer, che circondano le zone infestate per almeno 5 km di larghezza.

La presente determinazione sarà pubblicata sul Bollettino Ufficiale telematico della Regione Lazio, e sul sito istituzionale della Regione Lazio, canale agricoltura.



Ricorrono le condizioni di cui all'articolo 23, comma 1, del D.lgs. 33/2013.

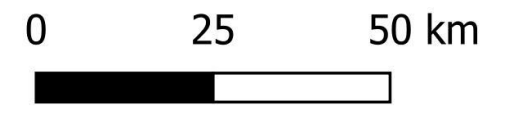
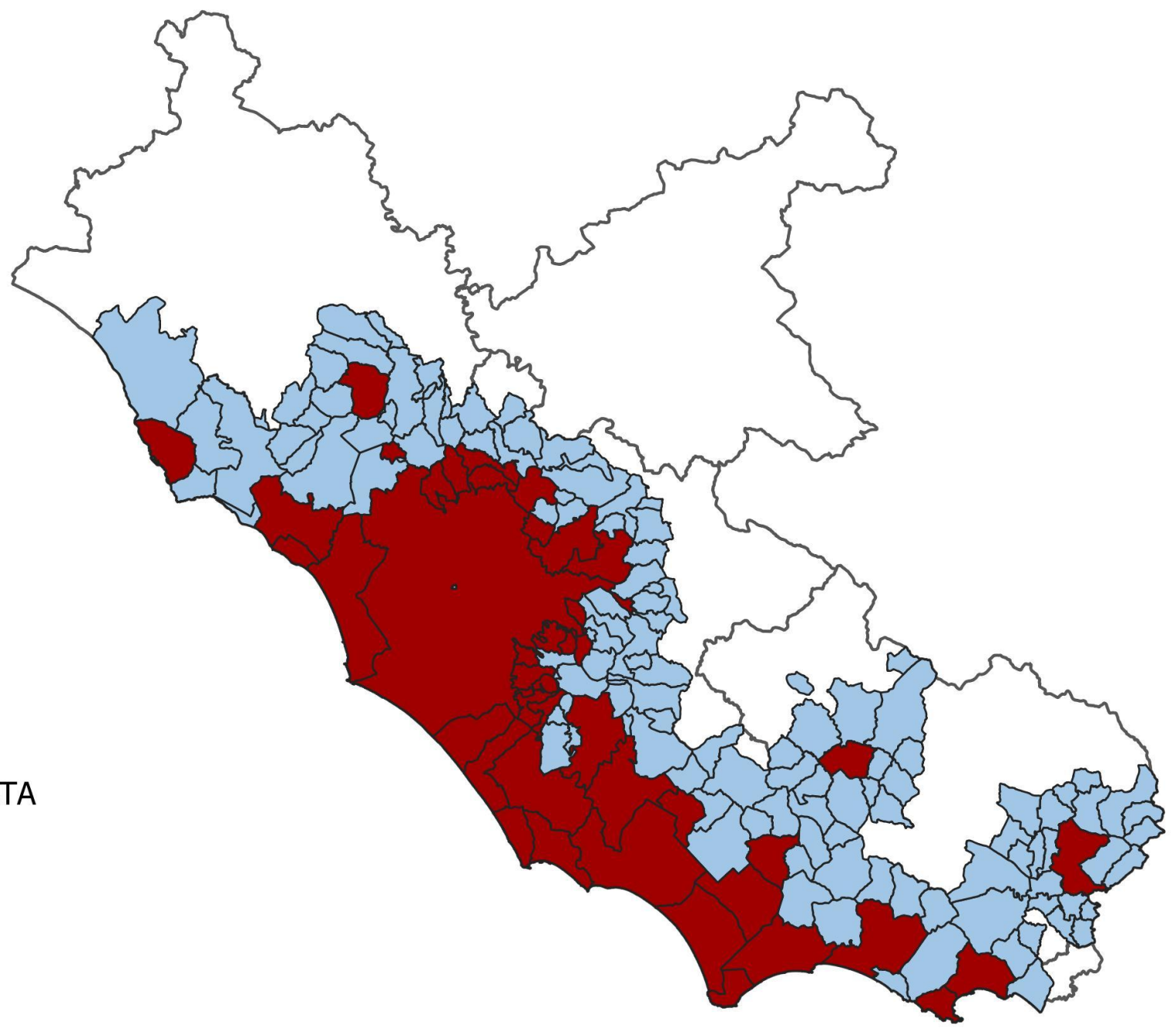
IL DIRETTORE REGIONALE

Dr. Roberto Aleandri

**ALLEGATO I - AGGIORNAMENTO delimitazione area interessata da *Toumeyella parvicornis* (Cockerell)**



 ZONA INFESTATA  
 ZONA BUFFER



COMUNI ZONA INFESTATA	COMUNI ZONA BUFFER		
ALBANO LAZIALE	ACQUAFONDATA	GROTTAFERRATA	RONCIGLIONE
ANZIO	ALATRI	ITRI	SAN CESAREO
APRILIA	ALLUMIERE	LABICO	SAN GIORGIO A LIRI
ARDEA	AMASENO	LANUVIO	SAN GREGORIO DA SASSOLA
ARICCIA	ANGUILLARA SABAZIA	LARIANO	SAN POLO DEI CAVALIERI
CASSINO	AQUINO	LENOLA	SAN VITTORE DEL LAZIO
CASTEL GANDOLFO	ARNARA	MAENZA	SANTA MARINELLA
CASTELNUOVO DI PORTO	ARTENA	MAGLIANO ROMANO	SANT'AMBROGIO SUL GARIGLIANO
CERVETERI	AUSONIA	MANZIANA	SANT'ANDREA DEL GARIGLIANO
CIAMPINO	BASSANO ROMANO	MARCELLINA	SANT'ANGELO ROMANO
CISTERNA DI LATINA	BASSIANO	MAZZANO ROMANO	SANT'APOLLINARE
CIVITAVECCHIA	BELMONTE CASTELLO	MENTANA	SANT'ELIA FIUMERAPIDO
FIUMICINO	BOVILLE ERNICA	MINTURNO	SEZZE
FONDI	BRACCIANO	MONTE SAN BIAGIO	SONNINO
FONTE NUOVA	CALCATA	MONTELANICO	SPERLONGA
FORMELLO	CAMPAGNANO DI ROMA	MONTELIBRETTI	SPIGNO SATURNIA
FORMIA	CAMPODIMELE	MONTEROSI	SUPINO
FRASCATI	CANALE MONTERANO	MORICONE	TARQUINIA
FROSINONE	CAPENA	MORLUPO	TERELLE
GAETA	CAPRANICA	MOROLO	TOLFA
GUIDONIA MONTECELIO	CAPRANICA PRENESTINA	NEMI	TORRICE
LADISPOLI	CAPRAROLA	NEPI	TREVIGNANO ROMANO
LATINA	CARBOGNANO	NORMA	VALLECORSA
MARINO	CARPINETO ROMANO	ORIOLO ROMANO	VALLEMAIO
MONTE COMPATRI	CASAPE	PALESTRINA	VALLEROTONDA
MONTE PORZIO CATONE	CASTEL MADAMA	PALOMBARA SABINA	VALMONTONE
MONTEROTONDO	CASTEL SAN PIETRO ROMANO	PATRICA	VEJANO
NETTUNO	CASTEL SANTELIA	PIEDIMONTE SAN GERMANO	VEROLI
POMEZIA	CASTROCIELO	PIGNATARO INTERAMNA	VICOVARO
PONTINIA	CECCANO	POFI	VILLA LATINA
PRIVERNO	CERVARO	POLI	VILLA SANTA LUCIA
RIANO	CIVITELLA SAN PAOLO	PONTECORVO	VILLA SANTO STEFANO
ROMA	COLLE SAN MAGNO	PROSEDI	VITICUSO
SABAUDIA	COLONNA	RIGNANO FLAMINIO	ZAGAROLO
SACROFANO	CORI	RIPI	
SAN FELICE CIRCEO	ESPERIA	ROCCA DI PAPA	
SERMONETA	FERENTINO	ROCCA MASSIMA	
SUTRI	FIANO ROMANO	ROCCA PRIORA	
TERRACINA	GALLICANO NEL LAZIO	ROCCAGIOVINE	
TIVOLI	GENZANO DI ROMA	ROCCAGORGA	
VELLETRI	GIULIANO DI ROMA	ROCCASECCA DEI VOLSCI	